




Dati cartografici ©2018 Google 1 km

- 22:07**  **Centre Sportif Ixellois**  
Rue Volta 18, 1050 Ixelles, Belgio


 **A piedi**  
Circa 5 min , 450 m

 Fai attenzione: può includere errori o tratti non adatti ai pedoni

 Procedi in direzione ovest su Rue Volta/Voltastraat verso Rue de la Probité/Eerlijkheidsstraat  
\_\_\_\_\_ 300 m

 Svolt a sinistra e prendi Rue du Relais/Pleisterstraat  
 [La tua destinazione è sulla sinistra](#)  
\_\_\_\_\_ 130 m
- 22:12**  **Relais**

 **95 Grand-Place**  
5 min (3 fermate)  
Servizio gestito da STIB
- 22:17**  **Etterbeek Gare**

 **A piedi**  
Circa 1 min

 Fai attenzione: può includere errori o tratti non adatti ai pedoni

↑ Procedi in direzione nordovest su Avenue de la Couronne/Kroonlaan verso Bld Général Jacques/Boulevard General Jaques/R21

19 m

↪ Svolta a destra e prendi Bld Général Jacques/Boulevard General Jaques/R21

66 m

22:26  Etterbeek Gare

 **25 Rogier**

10 min (7 fermate)  
Servizio gestito da STIB

22:36  Diamant

 A piedi

Circa 1 min

 Fai attenzione: può includere errori o tratti non adatti ai pedoni

↑ Procedi in direzione nord su Auguste Reyerslaan/Boulevard Auguste Reyers verso Avenue du Diamant/Diamantlaan

21 m

22:41  Diamant

 **79 Kraainem**

7 min (5 fermate)  
Servizio gestito da STIB

22:48  Capricorne

22:48  **Avenue des Pléiades 67**

1200 Woluwe-Saint-Lambert, Belgio

### Biglietti e informazioni

STIB - 00 32 70 23 20 00

Queste indicazioni stradali servono solo per pianificare il viaggio. Le condizioni stradali e di esercizio potrebbero differire dai risultati delle mappe a causa di lavori in corso, traffico, meteo o altri eventi. Pianifica il tuo percorso considerando questi fattori. Rispetta la segnaletica stradale.